
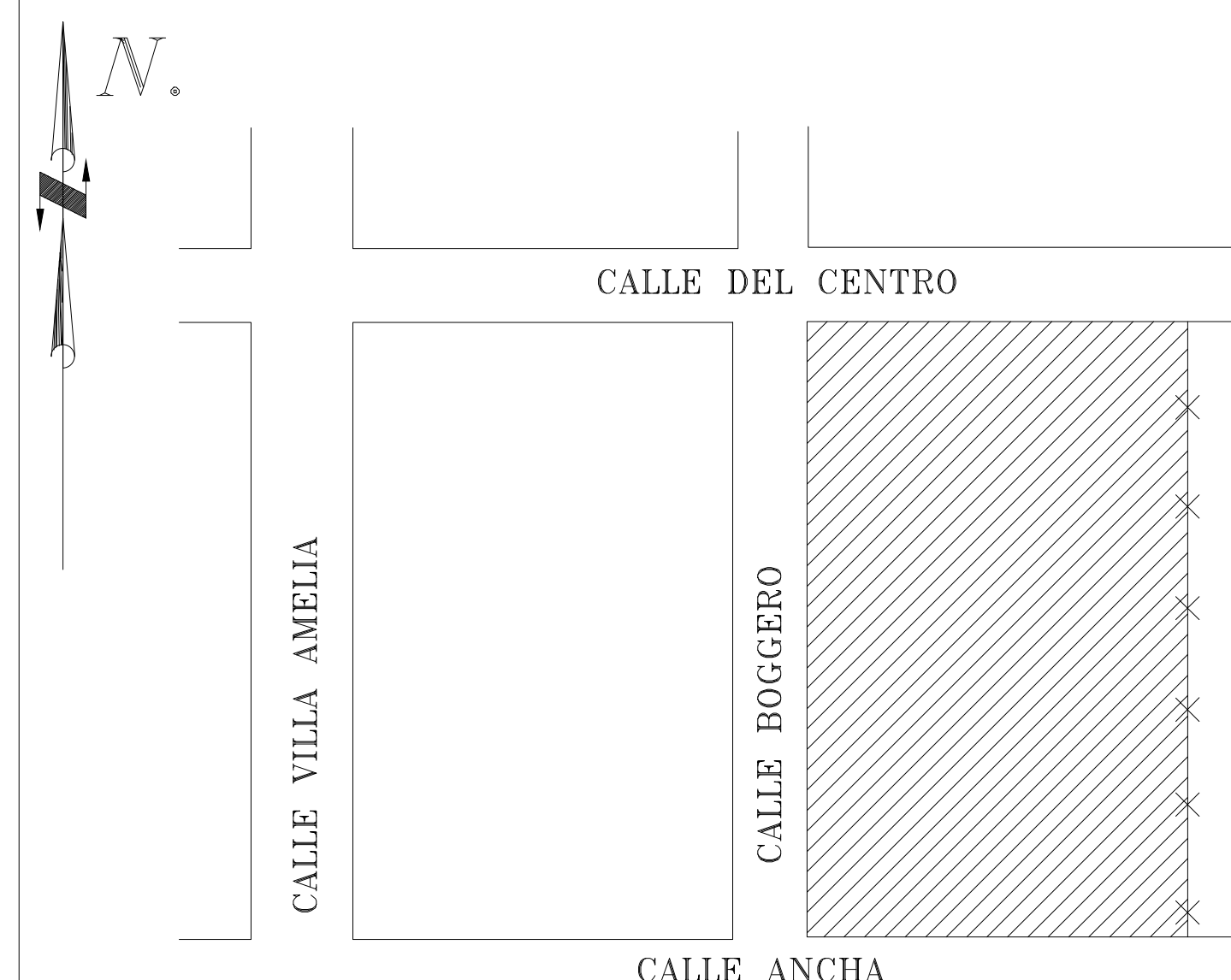
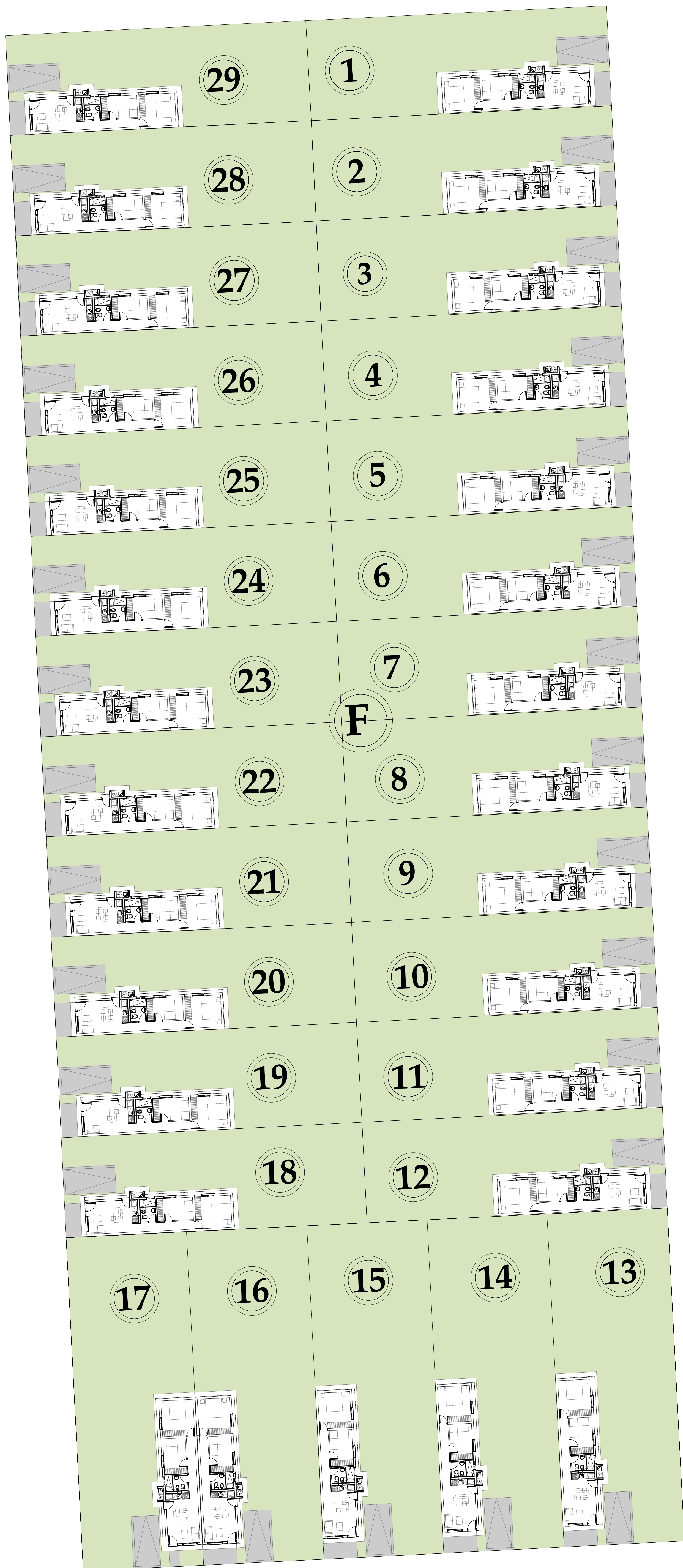




| | | | |
|--|--|-----------------------------------|---|
| OBSERVACIONES Y NOTAS | NOM. CAT 12-99-00-0200-175568-0000-4 | | |
| <div>de La Paz.-</div> <div>Propietario: MUNICIPALIDAD DE LA PAZ.-</div> <div>CUIL-CUIT. 30-67204243-3</div> | PROPIETARIO | | |
| | MUNICIPALIDAD DE LA PAZ | | |
| | OBJETO: ANTEPROYECTO DE MENSURA Y LOTEO | | |
| | FOLIO REAL: 189.397/12 | | LA PAZ, 22 DE FEBRERO DE 2022 |
| | Matricula 189.397/12 asiento A-1 del Deprartamento de La paz | | <div></div> Ingeniero Agrim. Mariano Rodriguez Mat 1571 CAM Calle Huarpes 47, Capital Mendoza |
| | DERECHO DE RIEGO | | |
| | NO TIENE | | |
| SUP. segun MENSURA | | PADRON RENTAS 57/12 (MATRIZ) | |
| SUP. segun TITULO | | PADRON MUNICIPAL _____ | |
| CROQUIS DE UBICACION: | | PROVINCIA | |
| <div></div> | | MENDOZA | |
| | | DEPARTAMENTO | |
| | | LA PAZ | |
| | | DISTRITO | |
| | | VILLA NUEVA | |
| LUGAR | | | |
| EL BOGGERO | | | |
| CALLE | | | |
| BOGGERO S/N entre DEL CENTRO Y ANCHA | | | |
| PRIMERA ETAPA: MANZANAS A INTERVENIR (B Y F) MARCADAS EN COLOR ROJO | | VISACION | |
| RESPONSABLE: FERNANDO UBIETA | | | |
| DOMICILIO: GALIGNIANA Y BELGRANO, VILLA LA PAZ | | | |
| ESCALA | | | |



PLANO IMPLANTACION
BOGGERO ETAPA II