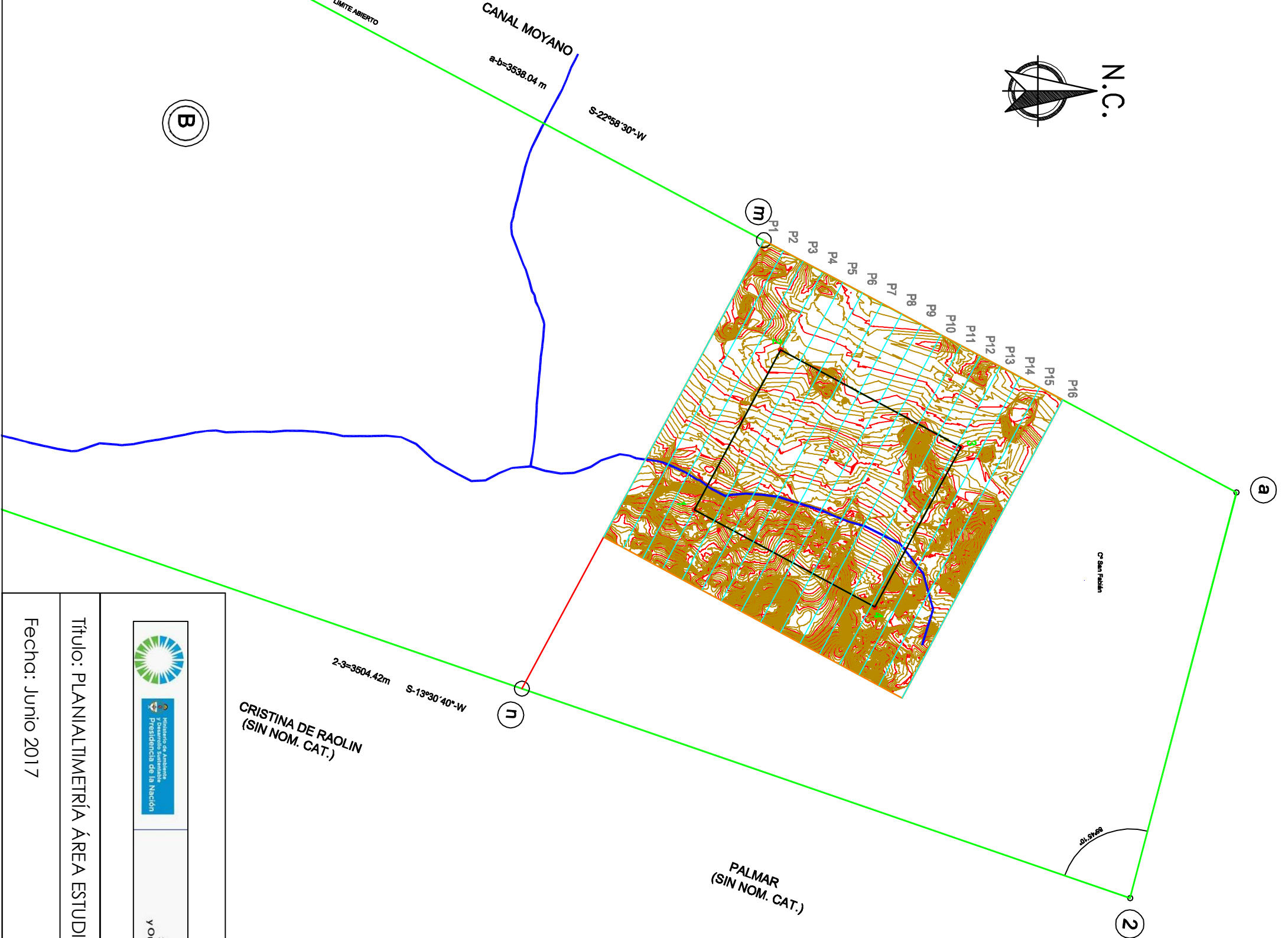











N.C.



REFERENCIAS

-  Curvas Principales
Intervalo = 1.00m
-  Curvas Secundarias
Intervalo = 0.25m
-  Área Relevada
-  Área en Estudio
-  Perfiles Longitudinales
-  Polígono Mensura
-  Accesos



PROYECTO DE GESTIÓN INTEGRAL DE RESIDUOS SÓLIDOS URBANOS (PGIRSU)

Zona Metropolitana Mendoza

Título: PLANIALTIMETRÍA ÁREA ESTUDIO Y ALINEAMIENTOS HORIZONTALES.-

Fecha: Junio 2017

Escala: 1:10000

Plano N°

TOP - 03

(B)

(M)

(U)

(a)

(2)