








N.C.



REFERENCIAS

-  Curvas Principales
Intervalo = 1.00m
-  Curvas Secundarias
Intervalo = 0.25m
-  Área Relevada
-  Área en Estudio
-  Perfiles Longitudinales
-  Polígono Mensura
-  Accesos



Secretaría de Ambiente
Presidencia de la Nación

Secretaría de Ambiente
y Ordenamiento Territorial



MENDOZA
GOBIERNO

PROYECTO DE GESTIÓN INTEGRAL DE RESIDUOS SÓLIDOS URBANOS (PGIRSU) Zona Metropolitana Mendoza

TÍTULO: PLANIMETRÍA GENERAL, ACCESOS Y POLÍGONO MENSURADO 7

Fecha: Junio 2017

Escala: 1:15000

Plano N°

TOP - 04