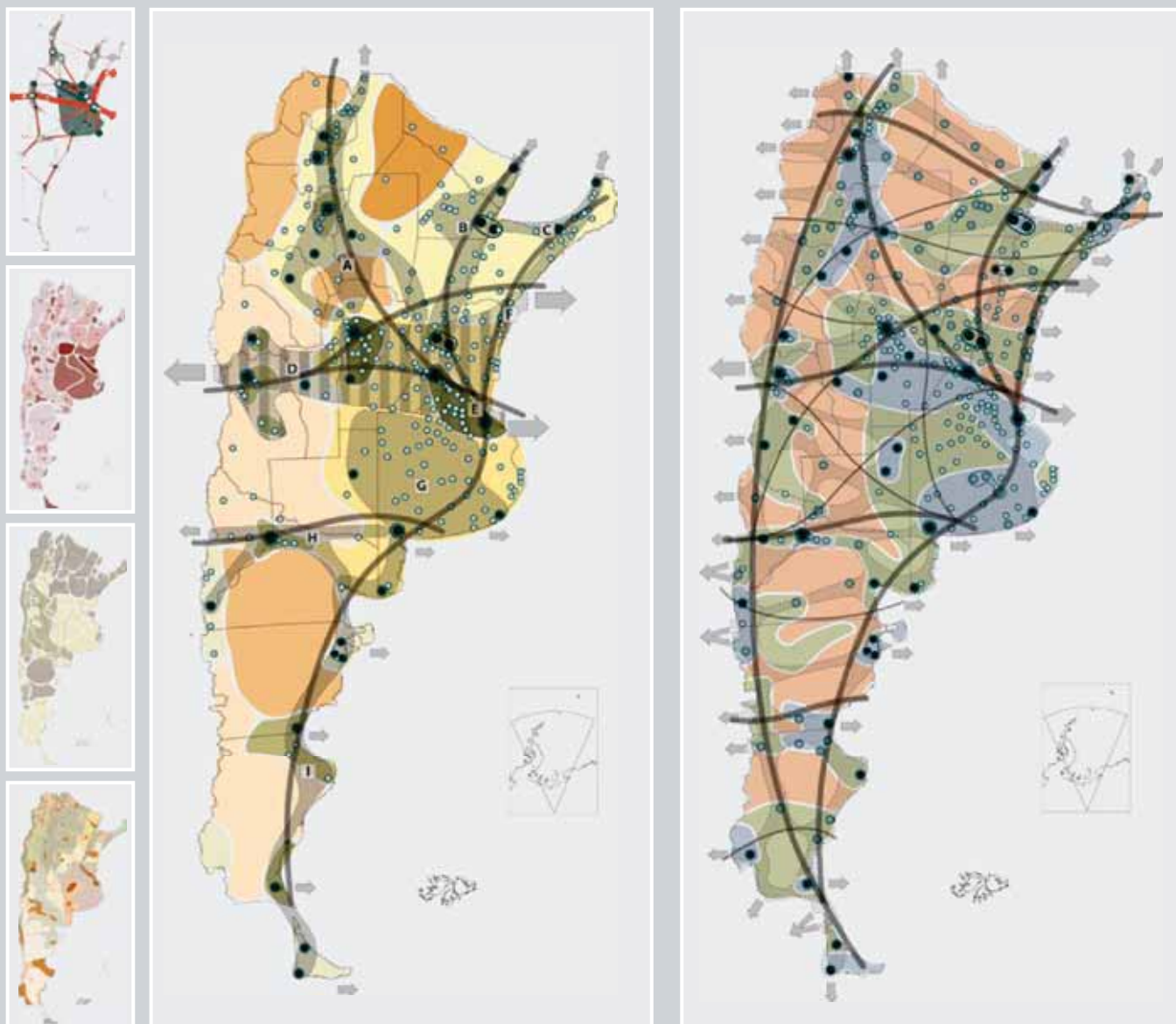


Avance 2008

1816-2016 ARGENTINA DEL BICENTENARIO

PLAN ESTRATÉGICO TERRITORIAL

Proceso de construcción conducido por el Gobierno Nacional, mediante la formación de consensos, para el despliegue territorial de la inversión pública.



REPÚBLICA ARGENTINA
Poder Ejecutivo Nacional
Ministerio de Planificación Federal, Inversión Pública y Servicios

PLAN ESTRATÉGICO TERRITORIAL

1816-2016 ARGENTINA DEL BICENTENARIO
PLAN ESTRATÉGICO TERRITORIAL

DISEÑADO POR
DISEGNOBRASS

Tel.: (54 11) 4553 5135 / 4551 3994
db@disegnobrass.com
www.disegnobrass.com

IMPRESO EN

IMPRESORA ALLONI S.R.L.

en el mes de febrero de 2008
Avenida Regimiento de los Patricios 1630, C1266AAP, Barracas, Buenos Aires, Argentina
Tel./Fax: (54 11) 4301 4183 / 4302 5866 / 1160
ventas@alloni.com.ar
www.alloni.com.ar

El material incluido en esta publicación puede ser reproducido total o parcialmente, ya sea con medios mecánicos o electrónicos, siempre que se cite la fuente y el autor del mismo.

ISBN N° 978-987-23585-2-5

Avance 2008

1816-2016 ARGENTINA DEL BICENTENARIO PLAN ESTRATÉGICO TERRITORIAL

Proceso de construcción conducido por el Gobierno Nacional,
mediante la formación de consensos, para el despliegue territorial
de la inversión pública



AUTORIDADES

PRESIDENTA DE LA NACIÓN

Dra. CRISTINA FERNANDEZ DE KIRCHNER

MINISTRO DE PLANIFICACIÓN FEDERAL, INVERSIÓN PÚBLICA Y SERVICIOS

Arq. Julio Miguel DE VIDO

SUBSECRETARÍA DE COORDINACIÓN Y CONTROL DE GESTIÓN

Lic. Roberto BARATTA

SUBSECRETARÍA LEGAL Y TÉCNICA

Dr. Rafael LLORENS

SUBSECRETARÍA DE PLANIFICACIÓN TERRITORIAL DE LA INVERSIÓN PÚBLICA

Arq. Graciela OPORTO

SECRETARÍA DE OBRAS PÚBLICAS

Ing. José Francisco LOPEZ

SECRETARÍA DE ENERGÍA

Ing. Daniel Omar CAMERON

SECRETARÍA DE TRANSPORTE

Ing. Ricardo Raúl JAIME

SECRETARÍA DE COMUNICACIONES

Arq. Lisandro SALAS

SECRETARÍA DE MINERÍA

Ing. Jorge Omar MAYORAL

ÍNDICE GENERAL

ÍNDICE GENERAL

REPÚBLICA ARGENTINA DATOS GENERALES	16
-------------------------------------	----

CAPÍTULO UNO 19

POLÍTICAS PÚBLICAS PARA EL DESARROLLO DEL TERRITORIO

1.1 EL ROL DEL ESTADO EN LA POLÍTICA TERRITORIAL:	21
INFRAESTRUCTURA Y PLANEAMIENTO COMO SOPORTES DEL DESARROLLO	
1.2 EL PLAN ESTRATÉGICO TERRITORIAL:	24
OBJETIVOS, PROCESO DE CONSTRUCCIÓN Y ALCANCE DE LA ETAPA ACTUAL	

CAPÍTULO DOS 29

MODELO ACTUAL DEL TERRITORIO

2.1 EVOLUCIÓN HISTÓRICA DEL DESARROLLO TERRITORIAL	31
2.1.1 LOS SUCESIVOS MODELOS DE ORGANIZACIÓN DEL TERRITORIO	31
2.1.2 EL TERRITORIO EN EL ACTUAL PROCESO DE INTEGRACIÓN REGIONAL	33
2.2 MÉTODO APLICADO PARA LA ELABORACIÓN DEL MODELO ACTUAL	36
2.2.1 FACTORES QUE CONFIGURAN EL TERRITORIO HEREDADO	36
2.2.2 PROCESO DE DISEÑO DEL MODELO ACTUAL DEL TERRITORIO	37
2.3 SÍNTESIS DEL MODELO ACTUAL DEL TERRITORIO	38
2.4 CARACTERIZACIÓN DEL MEDIO CONSTRUIDO	45
2.4.1 DINÁMICA DE URBANIZACIÓN Y ASENTAMIENTO POBLACIONAL	47
2.4.2 LAS INFRAESTRUCTURAS DEL TERRITORIO NACIONAL	50
INFRAESTRUCTURA DE TRANSPORTE Y TELECOMUNICACIONES	51
Infraestructura de Transporte	51
Infraestructura de Telecomunicaciones	56
INFRAESTRUCTURA ASOCIADA A LOS RECURSOS ENERGÉTICOS, HÍDRICOS Y MINEROS	57
Recursos Energéticos	57
Recursos Hídricos	59
Recursos Mineros	61
2.5 CARACTERIZACIÓN ECONÓMICA	63
2.6 CARACTERIZACIÓN SOCIAL	67
2.6.1 REDES DE INFRAESTRUCTURA Y EQUIPAMIENTO SOCIAL	70
RED DE AGUA POTABLE Y DESAGÜES CLOCALES	70
VIVIENDA	72
EQUIPAMIENTO SANITARIO	72
EQUIPAMIENTO EDUCATIVO	73
2.7 CARACTERIZACIÓN AMBIENTAL	75
2.7.1 PRINCIPALES PROBLEMÁTICAS AMBIENTALES DEL TERRITORIO NACIONAL	75
2.7.2 MODELO DE RESTRICCIONES Y POTENCIALIDADES DEL TERRITORIO	78

CAPÍTULO TRES 81

MODELO DESEADO DEL TERRITORIO

3.1 OBJETIVOS, ALCANCE Y MARCO METODOLÓGICO	83
3.2 EL MODELO DESEADO DEL TERRITORIO	87
3.2.1 IDEAS RECTORAS	87
3.2.2 LÍNEAS DE ACCIÓN INTEGRADORAS	90
3.3 PRINCIPALES INICIATIVAS Y PROYECTOS DE IMPACTO REGIONAL	95
3.3.1 FRANJA NORTE	95
3.3.2 FRANJA CENTRO	99
3.3.3 FRANJA SUR	102
3.4 CONSIDERACIONES COMPLEMENTARIAS	106

CAPÍTULO CUATRO

109

MODELO ACTUAL Y MODELO DESEADO DE LAS JURISDICCIONES FEDERALES

1 PROVINCIA DE JUJUY	111
2 PROVINCIA DE SALTA	117
3 PROVINCIA DE FORMOSA	123
4 PROVINCIA DE MISIONES	129
5 PROVINCIA DE CORRIENTES	135
6 PROVINCIA DE CHACO	141
7 PROVINCIA DE SANTIAGO DEL ESTERO	147
8 PROVINCIA DE TUCUMÁN	153
9 PROVINCIA DE CATAMARCA	159
10 PROVINCIA DE LA RIOJA	165
11 PROVINCIA DE SAN JUAN	171
12 PROVINCIA DE MENDOZA	177
13 PROVINCIA DE SAN LUIS	183
14 PROVINCIA DE CÓRDOBA	189
15 PROVINCIA DE SANTA FE	195
16 PROVINCIA DE ENTRE RÍOS	201
17 PROVINCIA DE BUENOS AIRES	207
18 CIUDAD AUTÓNOMA DE BUENOS AIRES	213
19 PROVINCIA DE LA PAMPA	219
20 PROVINCIA DE NEUQUÉN	225
21 PROVINCIA DE RÍO NEGRO	231
22 PROVINCIA DE CHUBUT	237
23 PROVINCIA DE SANTA CRUZ	243
24 PROVINCIA DE TIERRA DEL FUEGO	249
** REGIÓN METROPOLITANA DE BUENOS AIRES	255

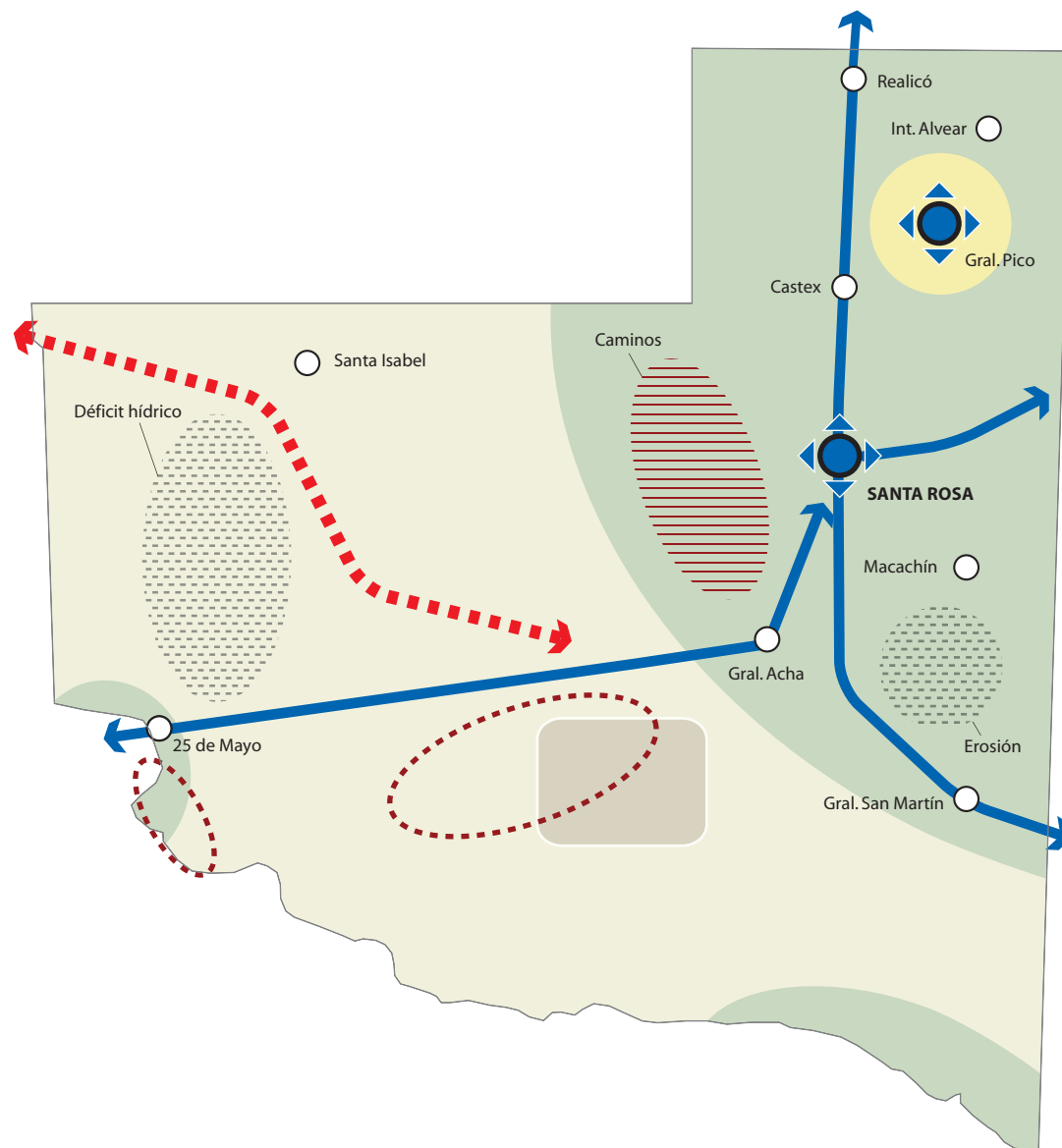
EPÍLOGO

263

REALIZACIONES Y PERSPECTIVAS

INVERSIONES ESTRATÉGICAS DEL ESTADO NACIONAL DURANTE EL PERÍODO 2003-2006	265
HACIA LA CONSOLIDACIÓN DEL PLANEAMIENTO TERRITORIAL	277
AUTORES	281
BIBLIOGRAFÍA	283

PROVINCIA DE LA PAMPA | MODELO ACTUAL DEL TERRITORIO



PROVINCIA DE LA PAMPA | MODELO DESEADO DEL TERRITORIO



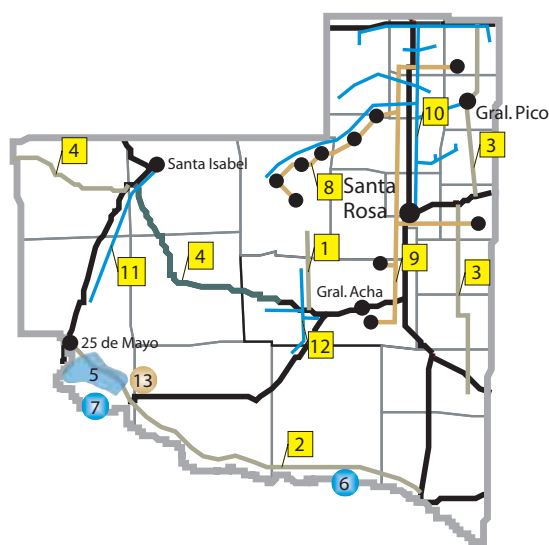
- Nodo multimodal
- Centros urbanos
- Red vial Primaria
- Red vial estratégica a pavimentar
- Red vial secundaria
- Red vial secundaria a pavimentar
- Acueductos
- Acueducto proyectado

- Producción caprina
- Producción bovina
- Explotación petrolera
- Red de telecomunicaciones
- Red de gas
- Red de cloacas
- Parque Nacional
- Zonas de bajo riego

REGIONES

- Noreste
- Centro
- Oeste y sur
- Ribera del Río Colorado

OBRAS DE INFRAESTRUCTURA PRIORIZADAS POR LA PROVINCIA



-  Traza de la red vial nacional existente
-  Rutas nacionales existentes con requerimientos provinciales de inversión
-  Rutas provinciales con requerimientos provinciales de inversión
-  Gasoducto proyectado
-  Acueductos
-  Dique
-  Áreas de Riego
-  Villa turística Casa de Piedra

REF.	PROGRAMA / PROYECTO	ESCALA DE IMPACTO	ESTADO	PLAZO	MONTO ESTIMADO (millones de \$)	FUENTE FINANCIAMIENTO
1	Pavimentación de las RP 105 y 13. "Ruta de la cria"	Regional	Proyecto ejecutivo	Corto	60	Nación / Provincia
2	Pavimentación de la RP 34. Interconexión Áreas de Riego	Regional	Factibilidad	Medio	S/D	Nación / Provincia
3	Reconstrucción de la RP 1	Regional	Proyecto ejecutivo	Corto	57	Nación / Provincia
4	Pavimentación de la RN 143 y RP 10 "Paso Pehuenche"	Regional	Factibilidad	Medio	S/D	Nación
5	Casa de Piedra - Planicie de Curacó	Regional	1º Etapa a licitar	Medio	40	S/D
6	Salto Andersen - Bajo de los Baguales	Regional	Anteproyecto	Largo	93	Nación
7	Construcción del dique compensador de Casa de Piedra con generación de energía	Regional	Factibilidad	Largo	S/D	Nación / Provincia
8	Redes de gas natural en Rucanelo, Conhello, Luan Toro, Loventué, Victorica, Carro Quemado	Local	Proyecto ejecutivo	Medio	20	Nación
9	Red de gas natural en Falucho, Anchorena, Zona Industrial La Adela, Quehue, Unanue	Local	Anteproyecto	Medio	S/D	Nación
10	Acueducto del río Colorado - localidades del norte de la provincia	Regional	Proyecto ejecutivo	Corto	S/D	Nación
11	Acueducto Puelen - Santa Isabel	Regional	Factibilidad	Corto	S/D	Nación
12	Acueducto Meauro - La Reforma	Regional	Proyecto ejecutivo	Corto	S/D	Nación
13	Construcción de la Villa Turística Casa de Piedra	Local	En ejecución	Corto	10	Nación / Provincia
	Obras Hídricas en el Atuel Superior	Regional	Anteproyecto / Factibilidad	Medio	52	Nación
	Ampliar la cobertura de telecomunicaciones en el suroeste	Local	Proyecto ejecutivo	Corto	800	Provincia
	Acueducto Puelen - Puelches	Regional	Anteproyecto	Corto	S/D	Nación
	Redes de cloacas en Guatraché, Catriló, Quemú Quemú, Colonia Barón, Victorica, Rancul, San Martín, Jacinto Arauz	Local	Proyecto ejecutivo	Corto	46	Nación / Provincia
	Redes de cloacas en Caleufu, Santa Isabel, Parera, Miguel Riglos	Local	Proyecto ejecutivo	Corto	24	Nación / Provincia
	Refacción y adecuación de edificios escolares	Local	Proyecto ejecutivo	Corto	58	Nación