



**ACONCAGUA
ENERGÍA
RENOVABLES**

Mendoza, 29 agosto de 2023

Arq. Soledad Barros
Coordinadora Unidad de Evaluaciones Ambientales
Secretaría de Ambiente y Ordenamiento Territorial
S _____ / _____ D



Ref. Aviso de inicio de obra y designación de responsable Ambiental en cumplimiento de Res. N° 251/2016 SAYOT y modificatorias, N° 315/2022-SAYOT y 459/2022 SAYOT DIA "PARQUE SOLAR ACONCAGUA"
Expediente EX-2021-05859793-GDEMZA-SAYOT

Nos dirigimos a usted a fin de dar cumplimiento a la DIA de la Obra "PARQUE SOLAR ACONCAGUA" localizada en el departamento de Luján de Cuyo, precisamente en el distrito Industrial, al oeste del distrito Perdriel y al este del distrito Cacheuta en la provincia de Mendoza. El terreno donde se ejecutarán las obras cuenta con una superficie aproximada de 50 ha, según plano de mensura. Se presentan a continuación las coordenadas de ubicación de los vértices del área de Proyecto en la Tabla 1.

Se ha designado como Representante Ambiental de la obra, al Lic. Nicolás Gorroño.

Por otra parte, se informa de las actividades de instalación de obrador. En este contexto, se adjunta el cronograma de obra.

Sin más que informar, nos despedimos atentamente

<p>Apoderado: DNI: 11486171 Tel: Correo: Firma: </p> <p>Dr. Alejandro Osvaldo Rodriguez ABOGADO MAT SCJ MZA 3646 CSJ NAO T° 75 P° 182</p>	<p>Representante Ambiental: Gorroño Nicolás Andrés DNI: 26.681.114 Tel: 261 507 3428 Correo:  ngorrono@aconcaguaenergia.com Firma:</p>
--	---




Cronograma:

DESCRIPCIÓN DE HITO	CRONOGRAMA PARQUE SOLAR FOTOVOLTAICO												
	MES 1	MES 2	MES 3	MES 4	MES 5	MES 6	MES 7	MES 8	MES 9	MES 10	MES 11	MES 12	MES 13
	sep-23	oct-23	nov-23	dic-23	ene-24	feb-24	mar-24	abr-24	may-24	jun-24	jul-24	ago-24	sep-24
Mobilización													
Desmonte													
Obras Cíviles													
Obras Mecánicas													
Obras Eléctricas Eléctromecánicas													
Construcción de la L.L.													
Adecuación ET Lujan de Cuyo													
Ensayos													
Desmovilización													



Figura 1: Ubicación de obrador (Punto Amarillo)



<p>Apoderado: DNI: 11496738 Tel: Correo: Firma: <i>Dr. Alejandro Marcelo Rodríguez</i></p> <p>ABOGADO MAT SCJ N.º 12345 CSJ NAC. L.º 15 P.º 102</p>	<p>Representante Ambiental: Gorroño Nicolás Andrés DNI: 26.681.114 Tel: 261 507 3428 Correo: <i>[Signature]</i></p> <p>ngorrono@aconcaguaenergia.com Firma:</p>
---	---



**ACONCAGUA
ENERGÍA
RENOVABLES**

TABLA COORDENADAS		
Vértice	Latitud	Longitud
A	33° 4'37.79"S	69° 2'56.01"O
B	33° 4'41.82"S	69° 3'36.11"O
C	33° 4'24.51"S	69° 3'36.10"O
D	33° 4'24.54"S	69° 2'56.01"O

Tabla 1: coordenadas del proyecto

<p>Apoderado: DNI: Tel: Correo: Firma:</p> <p> Dr. Alejandro Oviedo Rodriguez ABOGADO MAT. SOL. N.º 8646 ESJ. NAC. N.º 75 P.º 182</p>	<p>Representante Ambiental: Gorroño Nicolás Andrés DNI: 26.681.114 Tel: 261 507 3428 Correo:</p> <p></p> <p>ngorrono@aconcaguaenergia.com Firma:</p>
--	---



Gobierno de la Provincia de Mendoza
República Argentina

Hoja Adicional de Firmas
Informe Importado

Número:

Mendoza,

Referencia: Aviso inicio obra PSF ACONCAGUA

El documento fue importado por el sistema GEDO con un total de 3 pagina/s.