

27/06/2024

Dr. Jerónimo Shantal
Director de Minería
Subsecretaría de Ambiente y Minería
Gobierno de la Provincia de Mendoza


R: Documento de rectificación del Proyecto Mate Amargo, Informe de Impacto Ambiental, Etapa exploración

GT Ingeniería S.A. ha sido contratada por Impulsa Mendoza Sostenible SA para el desarrollo de un Informe de Impacto Ambiental, Etapa Exploración del Proyecto Mate Amargo, situado en el área denominada Malargüe Distrito Minero Occidental, en el departamento de Malargüe, de la provincia de Mendoza, Argentina. Dicho informe fue presentado a su dirección y tramita bajo Expediente N° 2024-03259557.

En adjunto se encuentra documentación que amplía y rectifica la información vertida en el Informe de Impacto Ambiental, Etapa de Exploración Proyecto Mate Amargo. Solicitamos tenga a bien, considerarla en el proceso de evaluación de dicho informe.

Sin otro particular, lo saludo atentamente.

Mario Cuello



GT Ingeniería S.A.


T: +54 261 3709210 / M: +54 9 261 6184217

presentado ante el escribano de minas, por duplicado

... *scu* ... firma de letrado, hoy ... *20*

... *junio* ... de ... *2024* ... siendo ... *10:00hs*

... *As. l.p.*



FABIANA QUEVADA
ESCRIBANA
DIRECCION DE MINERIA
PROVINCIA DE MENDOZA

1. Rectificación en Inciso 18.1 “Acceso al Sitio”

Se rectifica la información suministrada y se solicita sea considerada la siguiente como información válida:

“El Proyecto Mate Amargo, se ubica a 30 km al Noroeste en línea recta de la Ciudad de Malargüe. Se accede al mismo desde la Ciudad de Malargüe, transitando en dirección Norte por Ruta Nacional 40 hasta la altura del Chacay. Desde allí se accede al Proyecto a campo travesía, transitando 25 km en dirección Oeste.”

28/06/2024

Dr. Jerónimo Shantal
Director de Minería
Subsecretaría de Ambiente y Minería
Gobierno de la Provincia de Mendoza

**R: Documento de ampliación del Proyecto Fideo, Informe de Impacto Ambiental,
Etapa exploración**

GT Ingeniería S.A. ha sido contratada por Impulsa Mendoza Sostenible SA para el desarrollo de un Informe de Impacto Ambiental, Etapa Exploración del Proyecto Fideo, situado en el área denominada Malargüe Distrito Minero Occidental, en el departamento de Malargüe, de la provincia de Mendoza, Argentina. Dicho informe fue presentado a su dirección y tramita bajo Expediente N° 2024-03259557.

En adjunto se encuentra documentación que amplía y rectifica la información vertida en el Informe de Impacto Ambiental, Etapa de Exploración Proyecto Fideo. Solicitamos tenga a bien, considerarla en el proceso de evaluación de dicho informe.

Sin otro particular, lo saludo atentamente.

Mario Cuello

GT Ingeniería S.A.

T: +54 261 3709210 / M: +54 9 261 6184217

Presentado ante el escribano de minas, por duplicado

..... *siw* firma de letrado, hoy *28*

Junio de *2024* siendo *10:00hs*

..... *Ah, Ip.*

FADIANA DEL PUERTO
ESCRIBANA
DIRECCION DE MINERIA
PROVINCIA DE MENDOZA

1. Rectificación en Inciso 18.1 “Acceso al Sitio”

Se rectifica la información suministrada y se solicita sea considerada la siguiente como información válida:

“El área de Proyecto Fideo, se ubica en el departamento de Malargüe, a 46 km al Suroeste en línea recta de la localidad de Las Loicas. Se accede al mismo desde la localidad de Las Loicas, transitando en dirección Suroeste por Ruta Nacional 145, hasta llegar a 14 km previos al límite internacional con Chile. Desde allí se accede al Proyecto a pie o en mula, transitando 20 km en dirección Sur. Actualmente no existen huellas para acceso con vehículo de tipo 4x4.”

27/06/2024

Dr. Jerónimo Shantal
Director de Minería
Subsecretaría de Ambiente y Minería
Gobierno de la Provincia de Mendoza


R: Documento de rectificación del Proyecto Hechicera, Informe de Impacto Ambiental, Etapa exploración

GT Ingeniería S.A. ha sido contratada por Impulsa Mendoza Sostenible SA para el desarrollo de un Informe de Impacto Ambiental, Etapa Exploración del Proyecto Hechicera, situado en el área denominada Malargüe Distrito Minero Occidental, en el departamento de Malargüe, de la provincia de Mendoza, Argentina. Dicho informe fue presentado a su dirección y tramita bajo Expediente N° 2024-03259557.

En adjunto se encuentra documentación que rectifica la información vertida en el Informe de Impacto Ambiental, Etapa de Exploración Proyecto Hechicera. Solicitamos tenga a bien, considerarla en el proceso de evaluación de dicho informe.

Sin otro particular, lo saludo atentamente.

Mario Cuello



GT Ingeniería S.A.

T: +54 261 3709210 / M: +54 9 261 6184217


presentado ante el escribano de minas, por duplicado

..... *Siva* firma de letrado, hoy *28*

..... *Junio* de *2024* siendo *10:00h*

..... *At. Pj. Sp.*

.....



FABIANA QUEVADA
ESCRIBANA
DIRECCION DE MINERIA
PROVINCIA DE MENDOZA

1. Rectificación en Inciso 18.1 “Acceso al Sitio”

Se rectifica la información suministrada y se solicita sea considerada la siguiente como información válida:

“El área de Proyecto Hechicera, se ubica en el departamento Malargüe, a 1,5 km al Sureste en línea recta de la localidad Bardas Blancas. Se accede al mismo desde Bardas Blancas, transitando en dirección Sur por Ruta Nacional 40.”



Gobierno de la Provincia de Mendoza
República Argentina

Hoja Adicional de Firmas
Anexo

Número:

Mendoza,

Referencia: RectificacIones - Proy. Mate Amargo -Fideo -Hechicera -EX-2024-03259557- -GDEMZA-MINERIA

El documento fue importado por el sistema GEDO con un total de 6 pagina/s.