

Ticket 5193264

Estado actual: Abierto no asignado

desde: 02/09/24 20:09

Responsable actual:

Asunto inicial

EX -2024-03259557-GDEMZA-MINERIA-MDMO

Descripción inicial

Informe Sectorial

Información

Usuario de creación de ticket: FORMULARIO

Usuario de cierre del ticket:

Prioridad: 3 = Normal

Categoría: MEYA - DIRECCIÓN DE MINERÍA

Tema: OFICINA VIRTUAL

Tipo: PRESENTACIÓN DE ESCRITO

Atributos extras

El ticket no tiene atributos extra asociados.

Solicitante principal

Tipo de Persona: Persona jurídica
Razón Social: MINISTERIO DE ENERGIA Y AMBIENTE
CUIL: 30-71044355-2
Email: direcciondehidrocarburos@mendoza.gov.ar
Teléfono: 4238115
Celular:
Domicilio: PELTIER 351 PISO:6 - , ,
Observación extra:
Código Postal:

Solicitantes

Solicitante

MINISTERIO DE ENERGIA Y AMBIENTE

Rol

PRINCIPAL

MINISTERIO DE ENERGÍA Y AMBIENTE

DIRECCIÓN DE HIDROCARBUROS



Mendoza, 28/08/2024

Ref/Dictamen Sectorial EX -2024-03259557-GDEMZA-MINERIA-MDMO

Sres. Autoridad Ambiental Minera:

Tomando conocimiento de lo requerido por la Notificación recibida el día 13 de agosto del 2024, en donde se requiere un Dictamen Sectorial del documento de referencia, se cumple en informar:

1.- El Proyecto minero “Malargüe Distrito Minero Occidental” (MDMO) se enmarca como un proyecto minero ambiental que abarca una extensa área en el departamento de Malargüe, incluyendo múltiples proyectos mineros individuales. El área MDMO posee una superficie de 1.875.484 ha (18.754 km²) dentro de la cual se encuentran Propiedades Mineras para desarrollar actividades prospectivas y exploratorias vinculadas a la minería metalífera. Estas Propiedades Mineras abarcan una superficie de 703.432 ha, lo que representa un 37,5% de la superficie del área MDMO. Los proyectos específicos que se encuentran presentados en esta primera etapa, adentro del MDMO son 34.

2.- En la superficie donde se encuentran los 34 proyectos de exploración dentro del MDMO, también se encuentran distintas áreas petroleras del sur de la provincia. Dentro de estas, se encuentran las que están con Permisos de Exploración y con Concesiones de Explotación las cuales se deben tener en cuenta; sin perjuicio de que el Código de Minería de la Nación y la Ley N° 17.319 permiten la coexistencia de ambas actividades dentro de la misma superficie.

3.- A continuación, se detallan las superposiciones mencionadas (ver plano adjunto)

| Expedientes mineros | Proponente | Áreas Petroleras | Tipo de Contrato | Estado de Contrato | | Número de Proyectos mineros |
|---------------------|--------------------------|----------------------------------|--------------------------|--------------------|-------|-----------------------------|
| | | | | Vigente | Libre | |
| 2024-00091774 | Torres Pulisich (Apeleg) | C° MOLLAR OESTE | Concesión de Explotación | x | | 1 |
| 2024-00208411 | | Fuera de áreas petroleras | | | | 2 |
| 2024-00097889 | | C° MANZANO SECCION A | Permiso de Exploración | | x | 3 |
| 2024-00127071 | | AREA MALARGUE | Permiso de Exploración | x | | 4 |
| 2024-00161571 | | MALARGUE | Permiso de Exploración | x | | 5 |
| | | C° MANZANO SECCION B | | | x | |
| 2024-00130059 | | LOMA CORTADERAL CERRO DOÑA JUANA | Permiso de Exploración | | x | 6 |
| 2024-00168829 | | CERRO CHAPARRO | Permiso de Exploración | | x | 7 |
| 2024-00059549 | | Fuera de áreas petroleras | | | | 8 |
| 2024-00055493 | | C° MANZANO C -D | Permiso de Exploración | | x | 9 |

MINISTERIO DE ENERGÍA Y AMBIENTE

DIRECCIÓN DE HIDROCARBUROS



| Expedientes mineros | Proponente | Áreas Petroleras | Tipo de Contrato | Estado de Contrato | | Número de Proyectos mineros |
|---------------------|--------------------------|----------------------------------|--------------------------|--------------------|-------|-----------------------------|
| | | | | Vigente | Libre | |
| 2024-00172860 | Torres Pulisich (Apeleg) | SIERRA AZUL SUR | Permiso de Exploración | | x | 11 |
| | | CN V | Permiso de Exploración | x | | |
| | | EL MANZANO | Concesión de Explotación | x | | |
| 2024-00199743 | | CAJON DE LOS CABALLOS | Concesión de Explotación | x | | 12 |
| | | EL MANZANO | Permiso de Exploración | x | | |
| 2024-00175049 | | C° MANZANO SECCION E-F | Permiso de Exploración | | x | 13 |
| 2024-00203444 | | PUNTILLA DE HUINCAN | Concesión de Explotación | x | | 14 |
| 2024-00204737 | | CALMUCO | Permiso de Exploración | | x | 15 |
| | | SIERRA AZUL SUR | Permiso de Exploración | | x | |
| | | PUNTILLA DE HUNCAN | Concesión de Explotación | x | | |
| 2024-00206067 | | CALMUCO | Permiso de Exploración | | x | 16 |
| 2024-00207293 | | RANQUIL NORTE | Permiso de Exploración | | x | 17 |
| 2024-00170767 | | s/d | | | | 10 |
| 2024-00209477 | | s/d | | | | 18 |
| 2024-03864928 | | s/d | | | | 19 |
| | | | | | | |
| 2023-07879883 | Nueva Gran Victoria | C° MANZANO SECCION A | Permiso de Exploración | | x | 20 |
| 2024-02338975 | | MALARGUE | Permiso de Exploración | x | | 21 |
| | | LA BREA | Concesión de Explotación | x | | |
| 2024-02343361 | | MALARGUE | Permiso de Exploración | x | | |
| 2024-02336558 | | C° MANZANO SECCION A | Permiso de Exploración | | x | 22 |
| | | | | | | |
| 2019-04146807 | AGAUCU | LAS LEÑAS - C° MANZANO SECCION B | Permiso de Exploración | | x | 23 |
| 3756-M-2012 | | LAS LEÑAS | Permiso de Exploración | | x | 24 |



MINISTERIO DE ENERGÍA Y AMBIENTE

DIRECCIÓN DE HIDROCARBUROS

MENDOZA

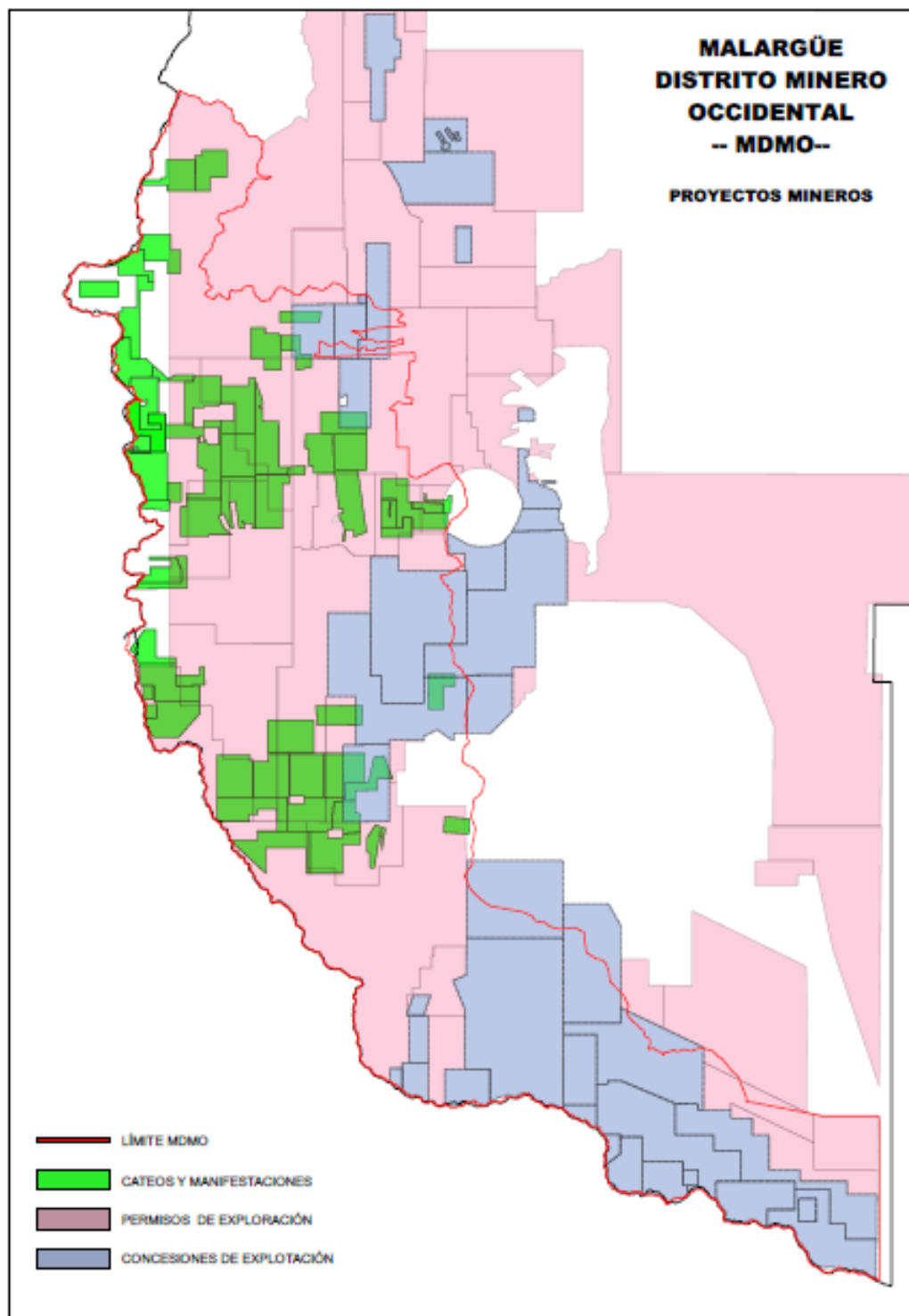
| 1366720-M-2020 | | LAS LEÑAS | Permiso de Exploración | | X | 25 | |
|---------------------|------------------------------------|----------------------------|--------------------------|--------------------|--------|-----------------------------|--|
| 2021-00169864 | | Fuera de áreas petroleras | | | | | |
| 1078-G-1995 | | Fuera de áreas petroleras | | | | | |
| 2019-04600916 | | Fuera de áreas petroleras | | | | | |
| 2019-04602332 | | Fuera de áreas petroleras | | | | | |
| 2021-02292407 | | MALARGUE | Permiso de Exploración | X | | 26 | |
| | | CERRO MOLLAR OESTE | Concesión de Explotación | X | | | |
| | | | | | | | |
| 2022-01269847 | Ontario - Torres Pulisich (Apeleg) | s/d | | | | 27 | |
| 2022-08987498 | | C° LOS LEONES | Lote de Eval. | X | | | |
| | | AGUA BOTADA | Permiso de Exploración | X | | | |
| | | CERRO CHAPARRO | Permiso de Exploración | | X | | |
| 2024-04034499 | | C° LOS LEONES | Lote de Eval. | | | | |
| | | AGUA BOTADA | Permiso de Exploración | X | | | |
| 40856-2015 | | AGUA BOTADA | Permiso de Exploración | X | | | |
| 355-1996 | | AGUA BOTADA | Permiso de Exploración | X | | | |
| 2022-02967014 | | AGUA BOTADA | Permiso de Exploración | X | | | |
| | | MALARGUE | Permiso de Exploración | X | | | |
| 2022-08986266 | CERRO CHAPARRO | Permiso de Exploración | | X | | | |
| | AGUA BOTADA | Permiso de Exploración | X | | | | |
| Expedientes mineros | Proponente | Áreas Petroleras | Tipo de Contrato | Estado de Contrato | | Número de Proyectos mineros | |
| | | | | Vigente | Libres | | |
| 2019-04167815 | IMPULSA | Fuera de áreas petroleras | | | | 28 | |
| 2022-04804771 | | Fuera de áreas petroleras | | | | | |
| 882-G-1997 | | Fuera de áreas petroleras | | | | | |
| | | | | | | | |
| 2024-02424723 | CACCAVARI JOSE | C° MANZANO SECCION C | Permiso de Exploración | | X | 29 | |
| | | | | | | | |
| 2024-02170958 | HANAQ | C° MANZANO SECCION B-C | Permiso de Exploración | | X | 30 | |
| 2024-02197814 | | C° MANZANO SECCION C-A | | | | | |
| 2024-02174977 | | C° MANZANO SECCION C | | | | | |
| 2024-02173029 | | C° MANZANO SECCION A-C | | | | | |
| 2024-02169125 | | C° MANZANO SECCION B-A | | | | | |
| 2024-02196634 | | C° MANZANO SECCION C-B - D | | | | | |
| | | C° MANZANO SECCION A-B-C | | | | | |
| 2024-02174514 | | C° MANZANO SECCION A-B-C | | | | | |
| 2024-02170292 | C° MANZANO SECCION C-A | | | | | | |

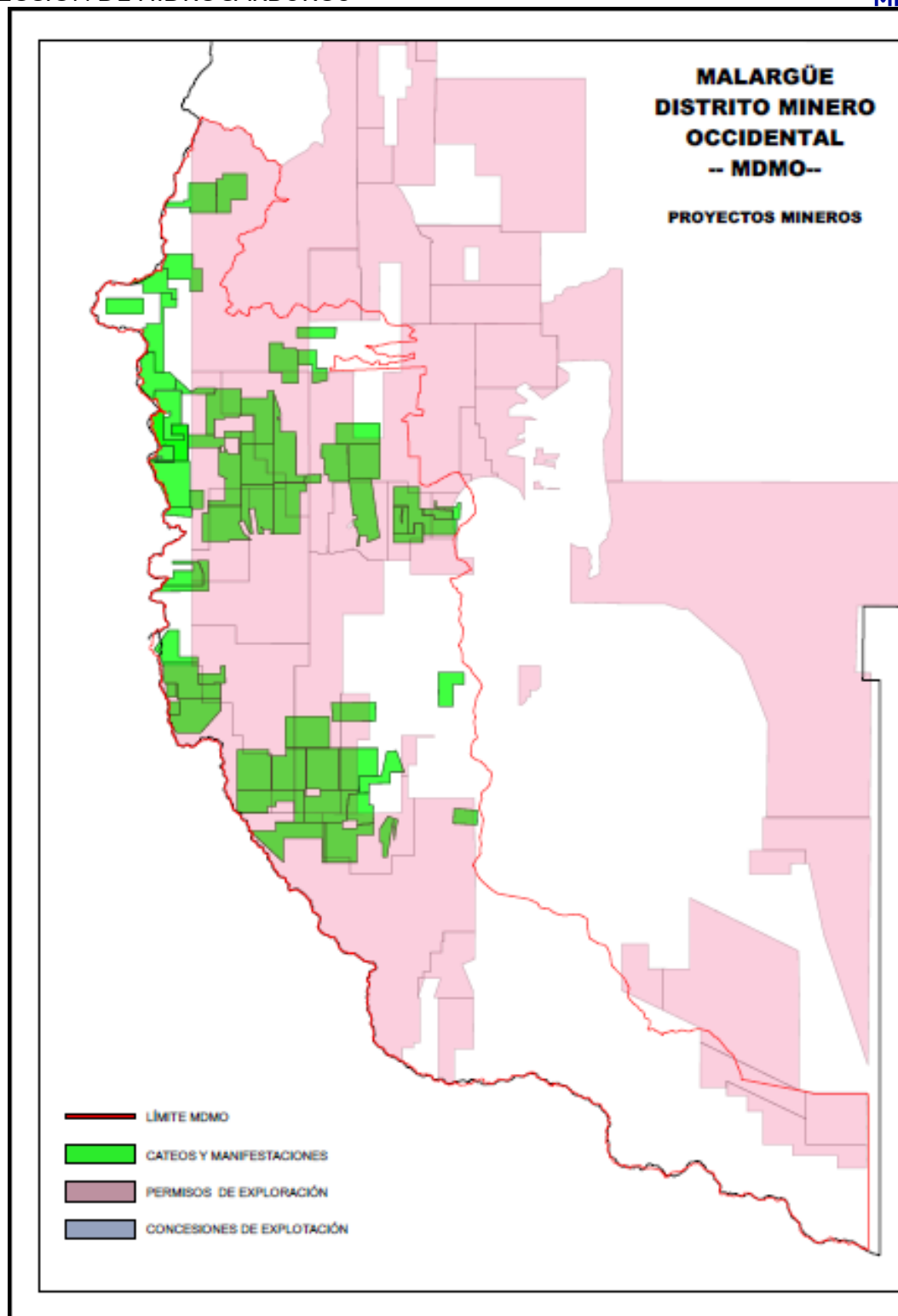
MINISTERIO DE ENERGÍA Y AMBIENTE

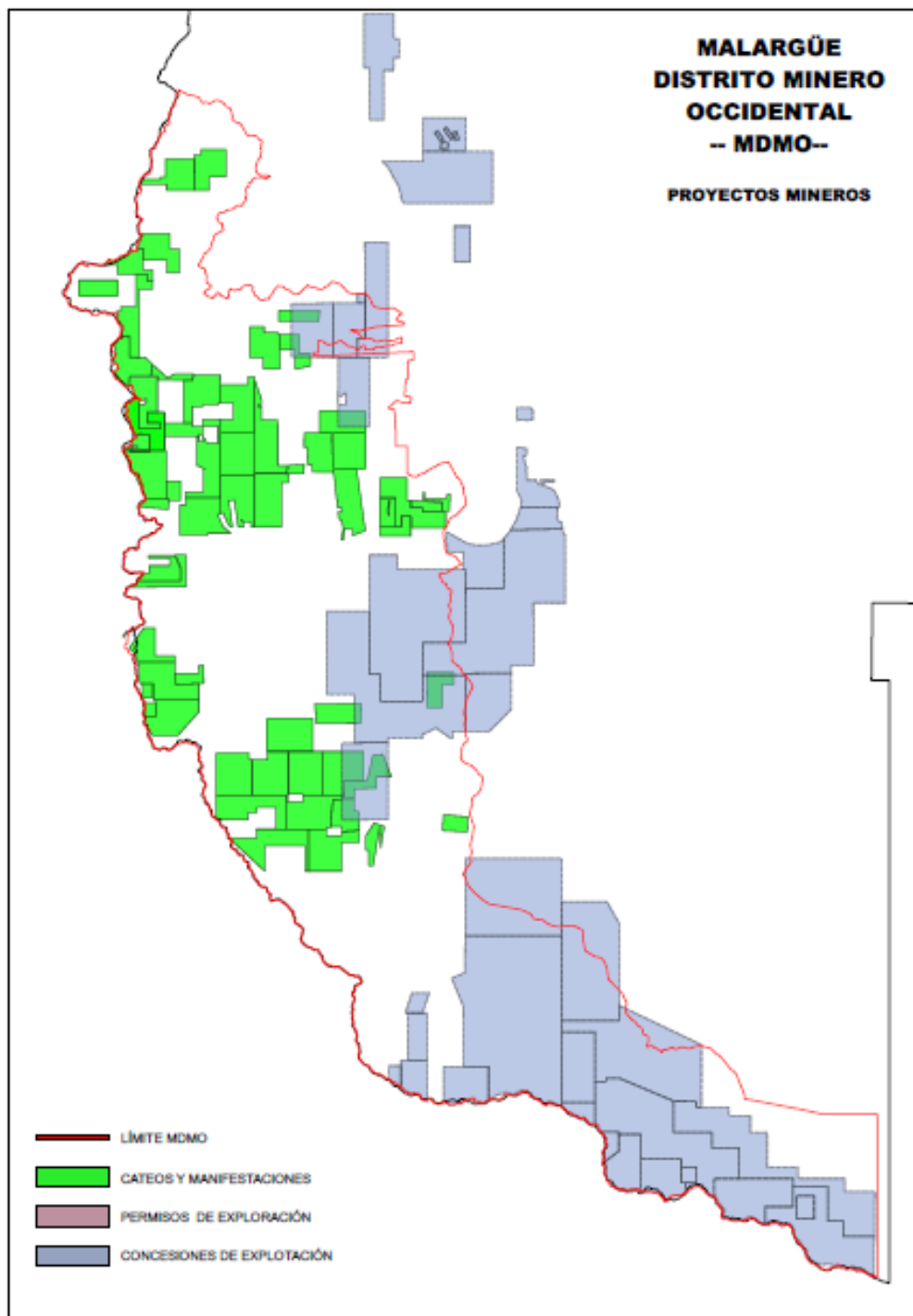
DIRECCIÓN DE HIDROCARBUROS



| Expedientes mineros | Proponente | Áreas Petroleras | Tipo de Contrato | Estado de Contrato | | Número de Proyectos mineros |
|---------------------|--------------------|---------------------------|--------------------------|--------------------|-------|-----------------------------|
| | | | | Vigente | Libre | |
| 2024-02199333 | HANAQ | C° MANZANO SECCION E-F | Permiso de Exploración | | x | 32 |
| 2024-02198468 | | Fuera de áreas petroleras | | | | |
| 2024-02201127 | | C° MANZANO SECCION E | Permiso de Exploración | | x | |
| 2024-02215510 | | RANQUIL NORTE - CALMUCO | Permiso de Exploración | | x | 33 |
| 2024-02216889 | | C° MANZANO SECCION A | Permiso de Exploración | | | |
| 2024-02214013 | | C° NANZANO SECCION E-F | Permiso de Exploración | | x | |
| | | RANQUIL NORTE | | | x | |
| 2024-02214732 | | CN V | | x | | |
| 2024-02206272 | | CN V | | x | | |
| 2024-02208414 | | C° MANZANO SECCION E | | | x | |
| | | s/d | | | | |
| 2024-02210678 | | CN V | Permiso de Exploración | x | | |
| 2024-02212419 | | SIERRA AZUL SUR | Permiso de Exploración | | x | |
| | | PUNTILLA DE HUINCAN | Concesión de Explotación | x | | |
| 2024-02202089 | | CN V | Permiso de Exploración | x | | |
| 2024-00045724 | CONCINA | C° MANZANO SECCION E | Permiso de Exploración | | x | 31 |
| 2024-00046854 | | | | | | |
| 2023-08258015 | CONDOR PROSPECTING | Fuera de áreas petroleras | | | | 34 |







MINISTERIO DE ENERGÍA Y AMBIENTE

DIRECCIÓN DE HIDROCARBUROS



4- Con respecto a la solicitud de información Hidrogeológica, se solicita una prórroga de 3 días para completar este punto.

**ERIO Lucas
Javier** Firmado
digitalmente por
ERIO Lucas Javier
Fecha: 2024.09.02
20:06:18 -03'00'



Gobierno de la Provincia de Mendoza
República Argentina

Hoja Adicional de Firmas
Anexo

Número:

Mendoza,

Referencia: INFORME SECTORIAL HIDROCARBUROS

El documento fue importado por el sistema GEDO con un total de 9 pagina/s.